









Informator turystyczny

Miasto

Ełk

Spis treści



POŁOŻENIE	05	
POŁĄCZENIA KOMUNIKACYJNE	09	
KRÓTKA HISTORIA EŁKU	11	
WARTO ZOBACZYĆ	13	
AKTYWNY WYPOCZYNEK	30	
GASTRONOMIA	34	
DYSKOTEKI	36	
NOCLEGI	37	
MAPA	39	

Ełk leży na terenie

województwa warmińsko-mazurskiego

w Polsce północno-wschodniej



w odległości:

100

km od granicy
z Litwą

130

km od granicy
z Białorusią

75

km od granicy
z Rosją



1 | Położenie

Ełk to blisko 60-tysięczne miasto leżące w województwie warmińsko-mazurskim w Polsce północno-wschodniej. Od granicy z Litwą Ełk dzieli ok. 100 km, z Białorusią 130 km, a z Rosją 75 km. Ełk jest trzecim co do wielkości miastem województwa, stolicą subregionu mazurskiego i regionalnym ośrodkiem rozwoju. W przeważającej części teren Ełku i okolic jest silnie pagórkowaty, miejscami porośnięty zwartymi i ciągle jeszcze dzikimi lasami, jak na przykład Bór Ełcki. Dookoła ściera się rozległe potacie zielo-

nych lasów, pola mieniące się bogactwem kolorów, ale przede wszystkim jest tu życiodajna woda: rzeki, strumienie i cudownie czyste jeziora. Do największych jezior położonych na obszarze Pojezierza Ełckiego należą: Jezioro Rajgrodzkie, Selmęt Wielki i Łaśmiady. Jezioro Ełckie zajmuje powierzchnię 382 ha. W związku z mnogością akwenów i ich bardzo bliskim położeniem względem Ełku, jest tu wiele plaż, do których można dotrzeć z centrum miasta pieszo.



Jezioro Ełckie

jest pod względem
głębokości

dwunastym

jeziorem
w Polsce

średnia
głębokość

całego zbiornika
wynosi

15 m

najgłębsze
miejsce

55,8 m

Pojezierze Ełckie – kraina 100 jezior

Pojezierze Ełckie stanowi wschodnią część Pojezierza Mazurskiego.

Pojezierze Ełckie obejmuje rozległe malowniczo potężone kompleksy leśne, jeziora, pagórki i doliny morenowe oraz tereny nizinne. Obszar ten jest bogaty w faunę. W leśnych ostępach zamieszkują sarny, łosie, jelenie, dziki, zające, tchórze, kuny, bobry, wydry, borsuki i rysie, a zimą nawet wilki. Natomiast jeziora są bogate w różnorodne gatunki ryb. Znaczna część pojezierza to obszary krajobrazu chronionego. Niezwykłe bogactwo przyrodnicze i unikatowy mikroklimat sprawiają, że Pojezierze Ełckie nabywa cech uzdrowiskowych. Ryby, grzyby, owoce leśne są dostawne na wyciągnięcie ręki, a lubiącym bardziej aktywny wypoczynek nie zabraknie urokliwych szlaków rowerowych, kajakowych i narciarskich oraz ścieżek spacerowych prowadzących w nieznane.

Północna część Pojezierza Ełckiego to tzw. Mazury Garbate, teren o urozmaiconej rzeźbie, który charakteryzują wzgórza, garby i nierównomierne obniżenia. Morenowe wzgórza Pojezierza Ełckiego (niewysokie wzniesienia o łagodnych zboczach) osiągają wysokość powyżej 200 m n.p.m.


Do najbardziej znanych jezior Pojezierza Ełckiego należą: Rajgrodzkie (15,1 km²), Selmęt Wielki (12,6 km²) i Łaśmiady (8,8 km²). Jezioro Ełckie jest dwunastym pod względem głębokości jeziorem w Polsce. Średnia głębokość całego zbiornika wynosi 15 m, natomiast maksymalna – 55,8 m. Przez jezioro przepływa rzeka Ełk, która swoje źródło ma na Górze Szeskiej (najwyższe wzniesienie na Pojezierzu Mazurskim – 309 m n.p.m.) wznoszącej się na skraju

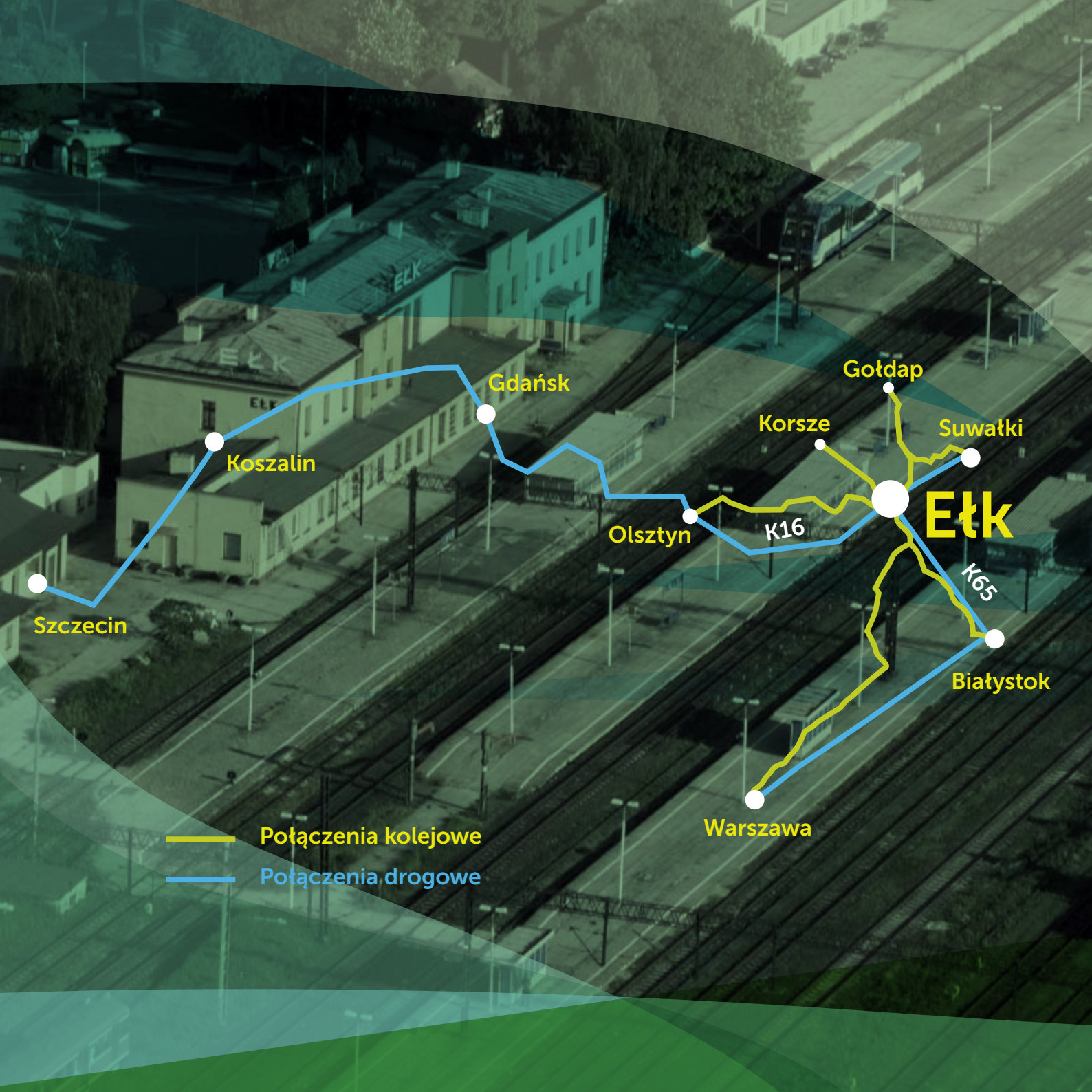
Puszczy Boreckiej. Całkowita długość rzeki wynosi 113,6 km – łączy ze sobą wiele jezior i ostatecznie wpływa do Biebrzy, stanowiąc jej prawy dopływ. Większość jezior skupionych wokół Ełku połączona jest rzekami i strumieniami, co tworzy doskonałe warunki do uprawiania turystyki kajakowej. Na większości akwenów z powodzeniem można uprawiać żeglarsstwo, ponieważ mają one łączną powierzchnię od kilkuset do ponad tysiąca hektarów.

Wzdłuż Jeziora Ełckiego rozciąga się pięknie zagospodarowana promenada, przy której skupiło się kulturalne i towarzyskie życie Ełku. Puby i restauracje, konkurując ze sobą, zapewniają różnorodność rozrywek i propozycji kulinarnych.

Nieopodal Ełku, w pobliżu wsi Regiel znajduje się największy w powiecie ełckim kompleks leśny – Ełcki Bór. Jest to pomnik przyrody, pozostałość porosłych tu niegdyś historycznych puszczech. Żyją tu liczne dzikie zwierzęta, takie jak: łosie, sarny, jelenie, dziki, lisy i kuny; w drzewostanie występują: świerk pospolity, sosna, lipa drobnolistna, dąb szypułkowy, grab zwyczajny, jesion wyniosły, brzoza brodawkowata, klon zwyczajny i olcha czarna.

Przed wszystkim jest w tym lesie bogactwo grzybów i jagód. Stąd też Bór Ełcki nazywany jest nieraz "spizarnią". Okolica jest bardzo malownicza, to wymarzone miejsce na wędrowki piesze i rowerowe. Przepływająca przez Ełcki Bór, rzeka Ełk tworzy niewiarygodnie piękną i jednocześnie tajemniczą trasę kajakową. Zatrzymując się przy brzegu rzeki, zwiedzający mogą odkrywać wciąż jeszcze dziewicze ostępy leśne.





Szczecin

Koszalin

Gdańsk

Olsztyn

Warszawa

Białystok

Korsze

Gołdap

Suwałki

Ełk

K16

K65

-  Połączenia kolejowe
-  Połączenia drogowe



2 | Połączenia komunikacyjne

Miasto Ełk jest połączone z Warszawą (226 km) i Białymstokiem (100 km) drogą krajową nr 65. W projekcie drogi ekspresowej „Via Baltica” z Warszawy do granicy z Litwą i dalej połączeniem lądowo-morskim do Finlandii (Helsinki) przewidziano jej przebieg bezpośrednio w sąsiedztwie Ełku, gdzie projektuje się skrzyżowanie z drogą nr 16. Miasto ma połącze-

nie kolejowe w kierunku zachodnim (Szczecin przez Olsztyn, Gdańsk, Koszalin), południowym – trakcja elektryczna (Warszawa przez Białystok) i północnym (Suwałki). Ełk leży na trasie projektowanej szybkiej kolei „Rail Baltica” z Warszawy przez Białystok, Ełk, Suwałki na Litwę i dalej połączeniem lądowo-morskim do Finlandii.





Ełk
powstał
w



1425 roku



3 | Krótka historia Ełku

Ełk powstał w 1425 roku w pobliżu zamku krzyżackiego, wznoszącego się na zgłiszczach dawnego grodziska plemienia pogańskich Jaćwingów. W roku 1425 niejaki Bartosz Bratomil otrzymał od komtura bałgijskiego, późniejszego wielkiego mistrza zakonu krzyżackiego Paula von Russdorfa, przywilej założenia osady na wysokiej skarpie Jeziora Ełckiego, naprzeciwko zamku. Z tej właśnie małej wsi Łek wywodzi się dzisiejszy Ełk. Wyraz „Łek”, oznaczający po jaćwiesku białą lilię wodną, przybrał formę „we Łku”. Stąd wzięto się powiedzenie „w Ełku”.

Ełk był najbardziej wysuniętą na południowy wschód siedzibą komtura – zwierzchnika państwa krzyżackiego. Wspomniany zamek na wyspie Jeziora Ełckiego budowano w latach 1398-1406 z polecenia komtura bałgijskiego, późniejszego wielkiego mistrza zakonu krzyżackiego – Ulryka von Jungingena, poległego w bitwie pod Grunwaldem. Miasto, po lacyzacji Prus w 1525 roku, zaczęło pełnić ważną rolę w regionie, stając się ośrodkiem oświatowo-kulturalnym oraz handlowym. W pierwszej połowie XVI wieku w Ełku działała już drukarnia założona przez Jana z Sącza – Maleckiego. Z Maleckimi Janem i Hieronimem związane jest również funkcjonowanie szkoły partykularnej, która uzyskuje w roku 1599 status książęcej. Ełk posiada w tym czasie również prawo do cotygodniowego targu. Rok 1655 zapowiadał szereg katastrof w dziejach miasta, gdyż Ełk zajęty podczas "potopu szwedzkiego" został zniszczony

i złupiony kolejno przez Szwedów i Tatarów. Podczas wojen napoleońskich przez Ełk maszerowały oddziały Wielkiej Armii Napoleona Bonaparte. W drugiej połowie XIX wieku, po szeregu epidemii, dużych pożarów i zniszczeń wojennych, nastąpił okres rozwoju, miasto zostało potączone z siecią kolejową, stając się ważnym węzłem kolejowym w regionie. Powstała poczta, wydawać zaczęto liczne gazety, na terenie powiatu prowadzono intensywne prace melioracyjne, powstały wodociągi miejskie.

Ogromne zniszczenia przyniosła miastu I wojna światowa. Ełk był trzykrotnie zdobywany przez wojska rosyjskie. Natomiast międzywojenny Ełk to nowoczesne, jak na tamte czasy, miasto z własną siecią kanalizacyjną i bieżącą wodą tłoczoną do mieszkań dzięki wieży ciśnień, z rozwiniętym szkolnictwem, będące ważnym węzłem komunikacyjnym, ma nawet własne lotnisko. Po zakończeniu działań II wojny światowej Ełk, zgodnie z ustaleniami aliantów, znalazł się w granicach Polski.

Na przestrzeni wieków Ełk odwiedzały takie znane postaci: król Władysław IV Waza, marszałek Napoleona – Michel Ney, car rosyjski Aleksander I, cesarz Niemiec Wilhelm II, Melchior Wańkowicz, Prymas Tysiąclecia Kardynał Stefan Wyszyński, Prymas Józef Glemp, papież Jan Paweł II, prezydent Litwy Waldas Adamkus czy prezydent Rzeczypospolitej Polskiej – Lech Kaczyński.



Ścieżka

historyczno-turystyczna



20

obiektów lub miejsc

Wieża ciśnień

Muzeum Kropli Wody

Obiekt wzniesiony
został w roku

1895



4 | Warto zobaczyć

Ścieżka historyczno-turystyczna

Przechodząc całą trasę, możemy zbliżyć się do zrozumienia istoty „mazurskości”, poznać najstarszą część Ełku, dostrzec oryginalny układ architektoniczny oraz zrozumieć, w jaki sposób rozwijało się miasto na przestrzeni wieków.

Ełcka ścieżka obejmuje 20 obiektów architektonicznych lub miejsc o znaczeniu turystyczno-historyczno-ekologicznym. Między innymi są to: wieża ciśnień, „cypel”, Brama Niemiecka, plac Karla Leonharda Velthusena, zamek, rzeka Ełk, most na rzece Ełk, katedra św. Wojciecha Biskupa i Męczennika, Ełcka Kolej Wąskotorowa i wiele innych. Zadaniem tego szlaku jest pomoc w odczytaniu i zrozumieniu krajobrazu kulturowego miasta, na którego obecny kształt złożyły się czynniki zarówno przyrodnicze, jak i będące wynikiem działalności człowieka.

Wieża ciśnień i Muzeum Kropli Wody

Wieża ciśnień jest charakterystycznym elementem mazurskich miast i miasteczek. Ełcki obiekt wzniesiony został w roku 1895. To świadectwo dynamicznego rozwoju miasta na przetomie wieków. Stanowiła jeden z elementów umożliwiających zaopatrywanie mieszkańców Ełku w wodę, z którego korzystało przez osiemdziesiąt lat, do czasu, gdy w latach 70-tych wybudowano nowoczesny system wodociągowy. Obecnie mieści się tam Muzeum Kropli Wody, w którym można poznać dawne maszyny pompujące, przedmioty codziennego użytku sprzed kilkadziesiąt lat oraz obejrzeć galerię historycznych fotografii Ełku z początku XX wieku, eksponaty związane z wodą: stare pompy strażackie, gąsiory czy butelki. Siedzibę swoją ma tam również Stowarzyszenie Mniejszości Narodowej Niemieckiej „Mazury”.

Czynne: od czerwca do końca sierpnia: 10:00-16:00,
poza sezonem: 10:00-13:00
ul. 11-go Listopada 2
tel.: (87) 621 32 00



Promenada

to siedmiokilometrowa
ścieżka dla **rowerów**
i **rolkarzy**

Rzeka

prawym
doływem **Ełk**
Biebrzy



Promenada

Wzdłuż Jeziora Ełckiego leżącego w samym centrum miasta rozciąga się promenada. Jest to niemal siedmiokilometrowy odcinek nawierzchni spacerowej z wytyczoną ścieżką dla rowerów i rolkarzy. Promenadą można przejść z jednego krańca miasta na drugi, odwiedzając po drodze liczne puby i restauracje wśród których są też pływające na wodzie. Zmotoryzowani mogą liczyć na dogodne miejsca parkingowe. Pomiędzy lokalami znajduje się atrakcyjny i bezpieczny plac zabaw, nieopodal którego wyrasta niewielki urokliwy budynek z przepompownią wody. Spacerując promenadą, podziwiać można ciekawe rzeźby wykonane podczas Międzynarodowych Warsztatów Rzeźbiarskich lub spocząć na jednej ze stylowych ławek. Z promenady na wyspę z pokrzyżackim zamkiem prowadzi zabytkowy most (niegdyś zwodzony), mieniący się nocą bajecznie kolorowymi światłami. W sezonie letnim w wielu miejscach wzdłuż pięknego ełckiego bulwaru odbywają się imprezy rozrywkowe, kulturalne i sportowe.

Rzeka Ełk

Jest prawym dopływem Biebrzy. Stąd ruszają spływy kajakowe, tu swój początek ma np. szlak „Łażna Struga”. Przy ujściu rzeki do jeziora oba jej brzegi łączy malowniczy zielony mostek, będący jednocześnie elementem promenady.

Rzeka ma swoje źródła w okolicy wsi Siedliska, skąd biegnie przez kompleks Puszczy Boreckiej i przepływa przez ciąg jezior: Szałk Wielki, Piłwąg, Łażno, Litygajno, a nieco dalej na południe przez kolejny ciąg jezior przepływowych: Łaśmiady, Straduny, Haleckie i Ełckie. Rzeka zmienia kilkakrotnie nazwę z Czarnej Strugi na Łażną Strugę i na końcu Ełk. W dolnym odcinku Kanat Rudzki odbiera większość jej wód. Kanat ten utworzony i uregulowany został na przetomie XIX-XX wieku. Łączy rzekę Ełk z Biebrzą w okolicach miejscowości Osowiec, położonej na obszarze Bagien Biebrzańskich.



Promenadą można
**przejść z jednego
krańca miasta na drugi**

An aerial photograph of a town and a lake. The town is built on a peninsula, with a bridge connecting it to a small island. On the island, there is a large, multi-story building, likely a castle or manor. The lake is dark blue, and the surrounding area is green with trees. The image is overlaid with a semi-transparent green and blue graphic.

Zamek

na wyspie
Jeziora
Łtckiego

wzniesiony
w latach **1398-**
1406

Zamek i most

Zamek na wyspie Jeziora Ełckiego wzniesiono z woli komtura Bałgi Ulryka von Jungingena w latach 1398-1406. Był siedzibą prokuratorów krzyżackich, a później starostów pruskich. Na wyspie leżącej w przewężeniu Jeziora Ełckiego znajdowało się pierwotnie obronne grodzisko jaćwieskie. Podbój ziem, na których stoi Ełk, Krzyżacy zakończyli w roku 1283. Być może już wówczas na wyspie stanęła drewniana strażnica, która później przekształciła się w murowany zamek. Pierwsza wzmianka o miejscowości i zamku pojawia się w roku 1390, przy okazji wystawienia w niej dokumentów dotyczących umowy pomiędzy księciem Witoldem a wielkim mistrzem Konradem Zöllnerem von Rotensteinem.

W pierwszym okresie warownia ełcka leżała samotnie, z dala od innych zamków (najbliższe z nich były w Olecku, Piszcu, Rynie, Giżycku). Znajdowała się na skraju wielkiej puszczy, na szlaku komunikacyjno-militarnym z Prus na Litwę. Była bazą etapową i koszarami dla wojsk krzyżackich w czasie wypadów na Litwę oraz forpocztą w krzyżackim systemie zamków obronnych wielkich jezior i pobliskiej puszczy. Tędy też przebiegał szlak litewskich wypraw odwetowych na Prusy z głównej bazy w Grodnie.

Zamek był siedzibą urzędnika krzyżackiego zwanego prokuratorem. Po zeświecczeniu zakonu krzyżackiego w roku 1525 Prusy Książęce podzielono na trzy okręgi administracyjne: Sambię, Prusy Górne i Natangię. Prokuratorie zostały zastąpione przez starostwa. Starostwo ełckie wchodziło w skład okręgu Natangia.

Zamek wielokrotnie odwiedzali znakomici goście. W 1639 roku w zamku nocował Władysław IV Waza. Towarzyszący królowi kanclerz wielki litewski Albrecht Radziwiłł narzekał, że przyjęcie, z jakim się spotkał król, było niezbyt wylewne.

Od 2010 zamek ma nowego właściciela, który w przyszłości zmierza przekształcić go w wysokiej klasy hotel.

Zanim powstał murowany most w obecnej postaci, w czasach średniowiecznych istniał most zbudowany łączyący zamek z miastem. Na przelomie XIX i XX w. mieściło się tam więzienie. Do początku XX wieku funkcjonowała konstrukcja wykonana z drewna zamieniona na konstrukcję murowaną, która istnieje do dziś. W 2009 roku most został podświetlony.



w **2009** roku **most**
został podświetlony



spacer
centrum

miasta przenosi
w wiek XIX



Zabytkowe Kamienice

Spacerując w centrum miasta, przenosimy się w wiek XIX. Piękne, zabytkowe gmachy, wznoszące się wzdłuż głównych arterii miasta, świadczą o ciekawej i bogatej historii Ełku. Na uwagę zasługują budynki wzdłuż ul. Armii Krajowej, T. Kościuszki, Marszałka J. Piłsudskiego. Na pewno nie wolno ominąć ul. Mateckich, której nazwa związana jest z Janem i Hieronimem Maleckimi – krzewicielami języka polskiego i kultury polskiej, założycielami pierwszej na tych terenach drukarni, pełniącymi funkcje kierowników polskiej szkoły w Ełku. Wzdłuż ul. Mateckich znajduje się park Solidarności.

Kamienice z XIX/XX w.: ul. Armii Krajowej 10, 18, 20, 21 (Szkola Artystyczna), 23, 25, 33, 35, 37, 42, 58; ul. Wojska Polskiego 15, 38, 57; ul. T. Kościuszki.

Park Solidarności


W XIX i XX w (do końca II wojny światowej) nosił nazwę parku (skweru) Królowej Luizy. Rosną w nim dęby, posadzone jeszcze na cześć cesarza Fryderyka III i Wilhelma I oraz inne gatunki drzew, krzewy i kwiaty. Z układu ścieżek i zieleni odczytać można łatwo, że projekt ten powstał w całości na przełomie XIX i XX wieku jako krajobrazowy park miejski. Centralny punkt parku stanowi stara fontanna. Po dwu przeciwległych stronach parku wznoszą się pomniki Michała Kajki (1858-1940) – ludowego poety mazurskiego oraz "Poległym za Wolną i Niezawisłą Polskę". Podczas renowacji parku w 2009 roku odkryto pozostałości dawnego pomnika Regimentu Piechoty Feldmarszałka Hindenburga. Park pełni funkcję skweru wypoczynkowego, w związku z czym w jego alejach ustawiono wygodne ławki.

projekt Parku
Solidarności
powstał
na przełomie
XIX / XX w.





przejażdżka
zabytkową
kolejką
wąskotorową



podróż
do świata historii
Mazur
Wschodnich



Ełcka Kolej Wąskotorowa, Muzeum Kolejnictwa, Skansen Pszczelarski

Z Ełku można wybrać się na przejażdżkę zabytkową kolejką wąskotorową do położonej nieopodal urokliwej wsi Sypitki. Niespieszna podróż do świata historii Mazur Wschodnich przenosi podróżnych w burzliwe czasy pogranicza, kiedy ścierały się różne narodowości i wyznania.

Na początku jednak warto zwiedzić Muzeum Kolejnictwa, gdzie znajdują się ekspozycje z „epoki pary”. Warto również zajrzeć do Skansenu Pszczelarskiego i poznać tajniki miodobrania. Potem nie pozostaje już nic innego, jak ulec rytmowi stukotu kół 100-letniej kolejki, udając się nią w podróż, by podziwiać urokliwe krajobrazy Mazur. Atrakcyjnie wypocząć można w sielskich klimatach – w położonych na skraju lasu malowniczych Sypitkach, odległych od Ełku o niespełna 20 km. Sypitki to idealne miejsce na pikniki rodzinne, jak i imprezy integracyjne, można tam skorzystać z grilla czy urządzić ognisko.

Regularne przejazdy odbywają się w dniach:
1.05 i 1.06, w każdą sobotę czerwca, w każdą
środę i sobotę lipca i sierpnia.

ul. Wąski Tor 1
tel.: (87) 610 00 00

Muzeum czynne w godzinach: pn.-pt. 8:00-15:00,
w sezonie letnim codziennie od 8:00 do 15:00.

Centrum Edukacji Ekologicznej, Muzeum Jeziora


Odwiedzający mają do dyspozycji Muzeum Jeziora, ekspozycję starych maszyn rolniczych, okresowe wystawy fotograficzne, bibliotekę i nowoczesną salę komputerową oraz urokliwy park rozciągający się wokół budynku. Ogród przyciąga gości zacisznymi miejscami stworzonymi do odpoczynku. Warto także zwiedzić nowoczesne Centrum Promocji Energii Odnawialnych, w którym można poznać działanie wiatraka, ogniów fotowoltaicznych czy termicznych kolektorów słonecznych.

Centrum Edukacji Ekologicznej oferuje zajęcia edukacyjne ekologiczno-kulturalne dzieciom i młodzieży, wycieczki po ogrodzie CEE i Odnawialnych Źródłach Energii, seminaria i wykłady o różnej tematyce, wynajem sal konferencyjnych z organizacją cateringu, organizowanie ognisk, korzystanie z biblioteki, dostęp do Internetu w sali komputerowej, imprezy plenerowe.

Czynne od poniedziałku do piątku,
w godzinach od 8:00 do 18:00.

ul. Parkowa 12
tel./fax: (87) 610 16 24
www.cee.elk.pl
biuro@cee.elk.pl





Katedra pw.
Św. Wojciecha
Biskupa
i Męczennika

wybudowana

w latach **1893-1895**

w stylu **neogotyckim**



Katedra pw. św. Wojciecha Biskupa i Męczennika

Najstarsza świątynia katolicka konsekrowana w 1903r. przez bpa Edwarda Herrmanna. Gmach został wybudowany w latach 1893-1895 w stylu neogotyckim. W 1990 r. sprowadzono z Fatimy Figurę Matki Boskiej, którą ukoronował Jan Paweł II w Olsztynie w 1991 roku. 25 marca 1992 roku Ojciec Święty Bullą „Totus Tuus Poloniae Populus” erygował diecezję ełcką, a kościół pw. Świętego Wojciecha Biskupa i Męczennika podniósł do godności katedry diecezji ełckiej. W roku 1994 biskup ełcki Wojciech Ziemia ustanowił kościół Sanktuarium Diecezjalnym Matki Bożej Fatimskiej, natomiast 8 czerwca 1999 roku katedrę w trakcie swojej pielgrzymki odwiedził papież Jan Paweł II. Podczas VII Pielgrzymki do Ojczyzny modlił się w tej świątyni, po czym sprawował Mszę Świętą na placu celebry (zwanym później placem Jana Pawła II), na którym zgromadziło się około 300 tys. wiernych.

ul. Kościuszki 16
tel.: (87) 610 20 49

Zbór Kościoła Chrześcijan Baptystów z 1905 r.

Zabytkowy kościół wzniesiony w 1905 r. w stylu neogotyckim, od początku pełnił funkcję świątyni chrześcijan baptystów. Gminę wyznaniową w Ełku założył Gottlieb Kuczewski w 1888 roku, liczyła ona wówczas 121 członków, a przed II wojną światową już 450. Budynek nie doznał żadnych zniszczeń podczas obu wojen światowych. Obecnie grupa wyznaniowa chrześcijan baptystów nadal w Ełku jest liczna i aktywna.

ul. 3-go Maja 8
tel.: (87) 610 27 16

Kościół Ewangelicko-Methodystyczny Miłości Bożej w Ełku

Budynki kościelne powstały najprawdopodobniej w latach trzydziestych ubiegłego wieku z myślą o celach sakralnych. Do końca II wojny światowej używane były przez kościół państwowy, jaki funkcjonował w Prusach Wschodnich pod nazwą Kościół Ewangelicki Unii Staropruskiej. Po wojnie na prośbę ewangelików opuszczonych przez swoich duszpasterzy (opuścili tereny, uchodząc przed wojskami radzieckimi), przybyli tu duchowni metodystyczni, podejmując pracę duszpasterską wśród miejscowej mniejszości ewangelickiej. Budynki należały do Kościoła Ewangelicko-Augsburskiego, który w latach 70. ubiegłego wieku sprzedał całość miastu ze względu na niemożność ich utrzymania. Około 1980 roku Kościół Ewangelicko-Methodystyczny w Polsce nabył od miasta obiekt, w którym obecnie znajduje się kaplica i mieszkania pastorskie wraz z przylegającymi salami katechetycznymi. Niedługo później zakupiono drugą część kompleksu, adaptując ją na cele hotelowe i szkół językowych prowadzonych przez Kościół i parafię ewangelicką. Dziś część kościelna nadal służy celom kultowym tutejszych ewangelików, zaś kaplica została udostępniona miejscowym artystom jako sala koncertowa. Po latach przerwy parafia powróciła do organizacji koncertów kameralnych w tutejszej kaplicy.

ul. Stowackiego 26
tel.: (87) 621 41 26

wzniesiony w latach

**1847-
1850**



Kościół pw. Najświętszego Serca Jezusowego

Budynek kościoła wzniesiony został w latach 1847-1850. Do 1945 r. służył wspólnocie ewangelickiej, z którą związane były postacie pastorów wchodzących w skład etckiej elity intelektualnej, np.: Jan i Hieronim Maleccy, Tymoteusz Krieger czy Tymoteusz Gizewiusz. Niektórzy z nich zaangażowani byli w walkę o zachowanie języka polskiego na Mazurach, głosząc Słowo Boże. Kościół zniszczony został w trakcie I wojny światowej, odbudowano go w stylu neogotyckim w latach 1920-1925, a po II wojnie światowej przekazany katolikom. W 1946 roku administrator apostołski ks. bp Teodor Bensch erygował kościół ku czci Najświętszego Serca Jezusowego i powierzył Zakonowi Kanoników Regularnych Laterańskich, którzy osiedlili się przy nim w 1945 r.

ul. Armii Krajowej 2
tel.: (87) 610 22 26

Cerkiew Prawosławna św. Apostołów Piotra i Pawła z 1958 r.

Cerkiew parafialna w dekanacie Białystok. Parafia prawosławna w Etku powstała w okresie powojennym, siedzibę swoją ma w dawnym budynku szpitalnym z początku XX wieku. Budynek w latach 1958-1959 przebudowano na potrzeby cerkwi. We wnętrzu znajduje się współczesny ikonostas, poświęcony 5 września 2004 roku przez Biskupa Jakuba. W tym dniu został również wmurowany kamień węgielny pod nowy dom parafialny.

ul. M. Konopnickiej 9
tel.: (87) 621 43 88



Sanktuarium Miłosierdzia Bożego





Sanktuarium Miłosierdzia Bożego w Ełku

1 lipca 1989 roku ks. bp Edmund Piszcz Biskup Warmiński erygował nową samodzielną parafię pw. Chrystusa Sługi, która została wydzielona z parafii św. Wojciecha w Ełku. W skład nowej parafii weszła wieś Konieczki i budujące się osiedle mieszkaniowe. W 2005 r. kościół pw. Chrystusa Sługi w Ełku ustanowiono Diecezjalnym Sanktuarium Miłosierdzia Bożego.

ul. Grota Roweckiego 5a
tel.: (87) 621 59 28, 621 02 40, 621 49 69

Góra Bunelka

W odległości 2 km od miasta znajduje się najwyższe w okolicy wzniesienie (ok. 60 m ponad lustrem znajdującego się w pobliżu jeziora Szarek), z którego rozciąga się piękny widok na Ełk i okolice w promieniu ponad 20 km. Miejsce to uznawane było przez Mazurów za uroczysko i wznosi się być może na dawnym grodzisku. Góra ma też swoją ciekawą historię sięgającą I wojny światowej. Po jej zakończeniu na szczycie góry wzniesiono pomnik ku pamięci poległych tutaj żołnierzy niemieckich i rosyjskich.

Cmentarz wojskowy w Bartoszach

Cmentarz żołnierzy niemieckich w Bartoszach pod Ełkiem mieści się na wzgórzu w pobliżu drogi krajowej nr 16, gdzie od dawna istniał mały zapomniany cmentarz z I wojny światowej. Na terenie przekazanym przez lokalne władze, urządzono wokół starego cmentarza nowe miejsce spoczynku dla żołnierzy niemieckich, którzy zginęli na terenie obecnych województw warmińsko-mazurskiego i podlaskiego. W wyniku prac ekshumacyjnych do Bartosza przeniesiono szczątki ponad 7 tys. poległych. Cmentarz jest starannie zaprojektowany i urządzony, wydzielone zostały numerowane pola, na których ustawiono solidne granitowe stele. Zostały na nich wyryte nazwiska, imiona oraz daty urodzin i śmierci pochowanych żołnierzy. Nieopodal pawilonu z tablicami informacyjnymi stoi blok granitu z wyrytym planem cmentarza.





Ełk

Sejny

Wigry

Mikaszówka

Studzieniczna

Rajgród



Szlak Papieski „Tajemnice Świata”

„Pilnujcie mi tych szlaków” – te słowa padły z ust Jana Pawła II podczas pielgrzymki Papieża – Polaka do ojczyzny w 1979r. Stały się także później inspiracją do utworzenia na terenie kraju sieci szlaków papieskich.

Szlaki te łączą ze sobą miejsca, które odwiedzał Karol Wojtyła jako ksiądz, biskup, kardynał i w końcu papież. Trasy, w zależności od usytuowania, pokonywać można wędrując pieszo lub jadąc rowerem, a zimą – na nartach.

Etcki Szlak Papieski „Tajemnice Świata” rozciąga się na długości 170 km i wiedzie przez ziemie: mazurską, augustowską, sejneńską i suwalską wśród malowniczej i unikatowej przyrody. Rozpoczyna się w Ełku z miejsca, gdzie 8 czerwca 1999 roku Jan Paweł II odprawił Mszę Świętą. Następnie trasa prowadzi przez Rajgród, Studzieniczną, Kanatem Augustowskim do Mikaszówki i przez Puszcę Augustowską Czarną Hańczę do bazyliki Najświętszej Maryi Panny w Sejnach, skąd przez Wigierski Park Narodowy – do Wigier.

Z inicjatywy Biskupa Etckiego Jerzego Mazura powstało Biuro Szlaku Papieskiego Centrum Oświatowo Dydaktycznego, gdzie można uzyskać wszelkie informacje dotyczące trasy.

Pl. Katedralny 1, czynny od poniedziałku do piątku, godz: 9:00-13:00
tel./fax: (87) 621 68 37
www.cod.diecezja.elk.pl

Plac Jana Pawła II

Przed wizytą Jana Pawła II w Ełku nosił nazwę placu Sopera. 8 czerwca 1999 r. Ojciec Święty odprawił tu Mszę Świętą, która zgromadziła ok 300 tysięcy wiernych z Polski i zagranicy. Rok później odstonięto tu pomnik Papieża - Polaka, a od 2003 r. plac nosi nazwę Jana Pawła II. Od 2010 r. znajduje się tu stylowa scena, na której odbywają koncerty, festiwale oraz uroczystości państwowe i miejskie.

Łażna Struga - szlak wodny:

Łażna Struga – Mazury – Czerwony Dwór – J. Łażno – J. Litygajno – rzeka Łażna Struga – prawym brzegiem J. Łaśmiady – J. Straduńskie – rzeka Ełk – J. Haleckie – rzeka Ełk – J. Etckie (57 km).

Szlak jest bardzo ciekawy i malowniczy. Otoczenie leśne, miejscami podmokłe. Swoisty klimat tworzy gęsty las oraz kładki z bali drewnianych przecinających koryto rzeki. Cała trasa sptywu zaskakuje wieloma niespodziankami: zwalone pnie drzew, krótkie, ostre zakręty, kamieniste dno na krótkich odcinkach, gęste trzcinowiska, kolonie biało kwitnących grążeli, ślady żeremi, przemyskające brzegami dzikie zwierzęta, rzadkie okazy owadów wodnych czy dzikie ptactwo. Sptyw można kontynuować w dół rzeki aż do ujścia do rzeki Biebrzy.

Siegfried Lenz

Autor zaliczany do klasyków współczesnej literatury niemieckiej. Pisarz urodził się w Ełku w 1926 roku.

Lenz opuścił swe rodzinne miasto po wybuchu II wojny światowej, jednak okres życia spędzony na Mazurach jest dla niego ważnym źródłem literackich inspiracji. Największe dzieła autora to: „Lekcja języka niemieckiego”, „Stodkie Sulejki” czy książka „Muzeum ziemi ojczystej”, opowiadająca o Mazurach i nawiązująca do miasta Ełk. W powieści Siegfrieda Lenza „Muzeum ziemi ojczystej” jest mowa o najpiękniejszym mazurskim więzieniu czyli o obecnych ruinach zamku krzyżackiego (obiekt jest w remoncie, który ma mu przywrócić dawną świetność). Miejsce, gdzie stał dom Siegfrieda Lenza, można zobaczyć po prawej stronie od zabytkowego mostu (patrzac w kierunku centrum miasta), pochodzącego z początku XX wieku, łączącego miasto z Wyspą Zamkową. Po usunięciu ruin zbudowano tu nowoczesne domki szeregowe. W październiku 2011 r. pisarz otrzymał tytuł Honorowego Obywatela Miasta Ełku.



5 | Aktywny wypoczynek

Miejski Ośrodek Sportu i Rekreacji w Ełku prowadzi działalność w zakresie sportu, rekreacji, turystyki i wypoczynku. Ośrodek ten dysponuje szeroką bazą różnych obiektów na terenie miasta, dzięki którym możliwe jest aktywne spędzanie czasu o każdej porze roku.

Miejski Ośrodek Sportu i Rekreacji w Ełku
ul. Piłsudskiego 29
tel. (87) 610 38 38
www.mosir.elk.com.pl

BAZA MOSiR EŁK:

1. Park Wodny

Kompleksowo wyposażony ośrodek proponuje różnorodne atrakcje: basen sportowy (25mx16m i głębokość 2m), basen rekreacyjny wyposażony w masaż wodne, wodospady, wodotryski, bicze wodne, 12 łózek do hydromasażu, siłownię wodną (rowerki do aqua spinningu, bieżnia), 5 zjeżdżalni dziecięcych, liny do wspinaczki tzw. małpi gaj, beczkę, kosze do gry w koszykówkę wodną, zjeżdżalnię o długości 106m, jacuzzi 5-osobowe, solarium, 3 różne sauny, łaźnię parową oraz grotę lodową.

ul. Piłsudskiego 29
tel.: (87) 610 38 38
czynny w godzinach:
pn.-pt. 6:00-22:00
sb.-ndz. 8:00-22:00



2. Plaża Miejska

Camping nr 62 znajduje się nad Jeziorem Etckim nieopodal centrum miasta. Do dyspozycji jest 7 stanowisk carawaningowych, 100 miejsc noclegowych na polu namiotowym, poręczce i podjazdy dla niepełnosprawnych, prysznicze i WC, boiska sportowe, kąpielisko strzeżone, parking strzeżony, wypożyczalnia sprzętu sportowego, kuchnia, bar.

ul. Parkowa 9
tel.: (87) 610 97 00

w sezonie - od czerwca do 15 września
czynny 24 h/dobę

3. Stadion Miejski

Obiekt sportowy przystosowano do organizowania różnorodnych imprez sportowych, sportowo-rekreacyjnych, imprez masowych i zajęć treningowych. Pojemność trybun wynosi 1040 miejsc siedzących, parking przy obiekcie może pomieścić 50 samochodów.

Na terenie obiektu znajdują się: 2 pełnowymiarowe boiska o nawierzchni trawiastej do gry w piłkę nożną (103m x 67m, 101m x 62m), bieżnia o nawierzchni tartanowej (400m), boisko wielofunkcyjne, na którym znajdują się: 3 korty tenisowe, 3 boiska do koszykówki, 2 do siatkówki i 1 do piłki ręcznej.

Od początku sezonu zimowego 2011/2012 roku funkcjonuje lodowisko z pełnym zapleczem, czyli szatniami, prysznicami i WC.

ul. Piłsudskiego 27
czynny w godzinach:
pn.-pt. 7:00-21:00
sb.-ndz. 10:00-21:00

4. Hala sportowo-widowiskowa

Hala sportowo-widowiskowa to wielofunkcyjny obiekt sportowo-widowiskowy przystosowany do organizowania imprez okolicznościowych oraz rozgrywania zawodów sportowych, przeprowadzania treningów, ćwiczeń gimnastycznych, rehabilitacyjnych. Wyposażona również w saunę i siłownię hala przystosowana jest do następujących dyscyplin sportowych: piłka ręczna, piłka nożna, koszykówka, piłka siatkowa, boks, tenis stołowy, tenis ziemny, akrobatyka, taniec, szermierka, judo, podnoszenie ciężarów, zapasy.

ul. Św. M.M Kolbego 11
tel.: 785 132 847
cennik: www.mosir.elk.com.pl
czynna w godzinach:
pn.-pt. 14:00-21:00
sb.-ndz. 12:00-20:00

WYPOŻYCZALNIE SPRZĘTU WODNEGO

1. Międzyszkolny Ośrodek Sportowy

ul. Grunwaldzka 10
tel.: (87) 610 37 69

2. Stanica PTTK

ul. Parkowa 8A
tel.: (87) 610 38 19

3. Wypożyczalnia sprzętu wodnego

ul. Grajewska 2A
tel.: (87) 620 06 85

4. Smętek-Marina

ul. Pułaskiego 19
tel.: (87) 621 14 53

5. Restauracja & Pub „Biały Żagiel”

Aqua Fun
ul. Grunwaldzka 12
tel.: (87) 621 23 66



WYPOŻYCZALNIE ROWERÓW

1. **Przedsiębiorstwo Handlowe „Chińczyk”**
ul. Armii Krajowej 22
tel.: (87) 621 84 98, 506 150 140

2. **Smętek-Marina**
ul. Pułaskiego 19
tel.: (87) 621 14 53

KORTY TENISOWE

1. **Plaża Miejska**
ul. Parkowa 9
tel.: 691 527 354

2. **Stadion Miejski**
ul. Piłsudskiego 27
tel.: (87) 610 38 38

SIŁOWNIE I FITNESS CLUBY

1. **Hala sportowo-widowiskowa**
(sauny, siłownia)
ul. Kolbego 11
tel.: 785 132 847

2. **Fitness Club MOSIR**
ul. Piłsudskiego 29
tel.: (87) 610 38 38

3. **Siłownia TYTAN**
ul. 11-go Listopada 25
tel.: (87) 610 10 37

4. **Siłownia HERKULES**
ul. Jagielly 12
tel.: (87) 610 55 67

5. **Siłownia Ladies & Gentelman**
ul. Piłsudskiego 29

6. **Beauty Center & Fitness**
ul. Stowackiego 13
tel.: (87) 621 65 79



6. Fitness Club FIT&FUN

ul. Sikorskiego 5A
tel.: (87) 621 65 13

KRĘGIELNIE

1. Kręgielnia KULA HULA

ul. Zamkowa 8A
tel.: (87) 621 09 56
www.kulahula.pl

2. BOWLING CLUB RYDZEWSKI

ul. Orzeszkowej 21A
tel.: (87) 629 07 77
www.bowling-club.pl

JAZDA KONNA

1. Ośrodek Jeździecki

ul. Zamkowa 8
tel.: 605 215 327
www.konie.elk.pl

2. Jazda Konna

ul. Słoneczna 9
tel.: (87) 610 94 82

NURKOWANIE

CENTRUM NURKOWE SUBMARINER

ul. Piłsudskiego 29
tel.: 697 518 636
www.nurkowanie.elk.pl

GOKARTY

HALOWY TOR GOKARTOWY

ul. Bora Komorowskiego 4
tel.: 696 880 304
www.mark-tor.elk.pl

ORGANIZATORZY AKTYWNEGO WYPOCZYNEKU

1. CENTRUM AKTYWNEGO WYPOCZYNEKU WIR

sptywy kajakowe, nordic walking,
imprezy integracyjne, narty biegowe
ul. Wileńska 25 B/19
tel.: 601 409 056
www.wir.boo.pl

2. KEYKO

sporty wodne, quady, paintball
ul. Kilińskiego 5
tel.: 509 258 169, 509 546 181,
509 412 835
www.keyko.pl

OŚRODKI KULTURY

1. Elckie Centrum Kultury

19-300 Elk, ul. Wojska Polskiego 47
tel.: (87) 621 52 50
www.eck.elk.pl

2. Szkoła Artystyczna

19-300 Elk, ul. Armii Krajowej 21
tel.: (87) 520 00 48
www.szkolaartystyczna.elk.pl

3. Centrum Edukacji Ekologicznej

19-300 Elk, ul. Parkowa 12
tel.: (87) 610 16 24
www.cee.elk.pl

4. Miejska Biblioteka Publiczna

19-300 Elk, ul. Armii Krajowej 17 B
tel.: (87) 610 37 39
www.biblioteka.elk.pl





6 | Gastronomia

1. Restauracja & Pub „Dos Patos” Kuchnie Świata

ul. Wojska Polskiego 73 A
tel.: (87) 621 70 61

2. Restauracja „Przystań”

ul. Nadjeziorna 2 G
tel.: (87) 737 60 22

3. Restauracja „Stary Spichlerz”

ul. Zamkowa 8 A
tel.: (87) 523 41 71

4. Restauracja „Mata”

ul. Wojska Polskiego 72 A
tel.: (87) 610 80 05

5. Restauracja „Hortex”

ul. Armii Krajowej 7
tel.: (87) 610 55 53

6. Restauracja „Diana”

ul. Pułaskiego 16
tel.: (87) 610 63 00

7. Restauracja Hotelu Rydzewski

ul. Armii Krajowej 32
tel.: (87) 621 89 00

8. Restauracja „Szuszi”

ul. Jana Pawła II 21
tel.: (87) 610 22 74

9. Restauracja & Pub „Bryza”

ul. Pułaskiego 21
tel.: (87) 621 52 25

10. Restauracja & Pub „Warka”

ul. Pułaskiego 24
tel.: (87) 620 04 04

11. Restauracja & Pub „Biały Żagiel”

ul. Grunwaldzka 12
tel.: (87) 621 23 66

12. Restauracja & Pub „Janus”

ul. Nadjeziorna 2 B
tel.: (87) 610 78 57

13. Restauracja & Pub „Kuznia Smaku”

ul. Pułaskiego 8
tel.: (87) 610 98 28

14. Restauracja „Promenada”

ul. Wojska Polskiego 21a,
tel.: (87) 610 70 88

15. Pub „Smętek”

ul. Pułaskiego 19,
tel.: (87) 621 14 53

16. Pub „Żądło”

ul. Nadjeziorna 1 A
tel.: (87) 621 00 93

17. Bar „Gigant”

ul. Nadjeziorna 1B
tel.: (87) 610 61 61

18. Bar „Za bramą”

ul. F. Chopina 5
tel.: (87) 610 33 44

19. Bar szybkiej obsługi „BarBados”

ul. Słowackiego 3
tel.: 535 545 535

20. Bar „Burmistrz”

ul. J. Piłsudskiego 4
tel.: (87) 610 92 51

21. Bar „AS”

ul. Armii Krajowej 14
tel.: (87) 610 88 74

22. Istanbul Doner KEBAB

ul. Targowa 2, ul. Mickiewicza 2
tel. (87) 621 69 78
tel.: (87) 621 68 43

23. Pizzeria „Da Grasso”

ul. Kilińskiego 3 D
tel.: (87) 732 83 37

24. Pizzeria „Chili Chili”

ul. Wojska Polskiego 15
tel.: 602 121 448

25. Pizzeria „Da Fiori”

ul. Armii Krajowej 19 A
tel.: (87) 621 15 99

26. Pizzeria „Roma”

ul. J. Kilińskiego 3
tel.: (87) 610 42 00

27. Pizzeria „Savana”

ul. Jana Pawła II 24
tel.: (87) 620 14 71

28. Pizzeria „Gruby Benek”

ul. Mickiewicza 9 B
tel.: (87) 610 04 46

29. Kawiarnia „Karmetek”

ul. Armii Krajowej 7
tel.: (87) 610 55 53

30. Kawiarnia „Papaja”

ul. Pułaskiego 26
tel.: (87) 610 14 58

31. Kawiarnia „Alaska”

ul. Wojska Polskiego 46
tel.: (87) 610 62 29

32. Bar, kawiarnia „Motyla Sen”

ul. Wojska Polskiego 47
tel.: 696 762 162

33. Bar Centrum

ul. Wojska Polskiego 46 lok. 5
tel.: (87) 441 00 22





7 | Dyskoteki

1. „**Castle Club**”
ul. Chopina 5 A
tel. (87) 610 33 44

2. „**Biały Żagiel**”
ul. Grunwaldzka 12
tel. (87) 621 23 66

3. „**Kuźnia Smaku**”
ul. Pułaskiego 8
tel. (87) 610 49 19

4. **Night Club Kokopelli**
ul. Toruńska 10
tel. (87) 610 11 30,
512 580 299



8 | Baza noclegowa

HOTELE

1. **Hotel „Rydzewski**”**

ul. Armii Krajowej 32
tel. (87) 621 89 00
www.rydzewski.pl

2. **Hotel „Horeka”**

ul. Pułaskiego 11
tel. (87) 621 37 67/69
www.hotelhoreka.pl

PENSJONATY I APARTAMENTY

1. **Apartamenty „Dos Patos”**

ul. Wojska Polskiego 73 A
tel. (87) 621 70 61
www.dospatos.pl

2. **Apartamenty „Janus”**

ul. Nadjeziorna 2 B
tel. (87) 610 78 57
www.janus.elk.pl

3. **Apartamenty „Kuznia Smaku”**

ul. Pułaskiego 8
tel. (87) 610 49 19
www.kuzniasmaku.eu

4. **Apartamenty „Smętek”**

ul. Pułaskiego 19
tel. (87) 621 14 53
www.smentek.pl

5. **Pensjonacik „Grażyna”**

ul. Nadjeziorna 11
tel. (87) 621 17 00, 601 40 12 13
www.grazyna.elk.com.pl

6. **Pensjonat „Stary Spichlerz”**

ul. Zamkowa 8 A
tel. (87) 523 41 71, 500 436 129
www.staryspichlerz.pl

7. **Hotelik „Villa Eden”**

ul. Armii Krajowej 19 A
tel. (87) 620 82 20, 604 781 242
www.villa-eden.com.pl

8. **Hotelik „Grunwald”**

ul. Królowej Jadwigi 21
tel. (87) 610 22 62
www.hotel-grunwald.pl

9. **Pensjonat „Faust”**

ul. Pułaskiego 26
tel. (87) 610 01 04, 508 652 412
www.pensjonat.elk.pl

BURSY SZKOLNE /SCHRONISKA

**Bursa Szkolna i Ośrodek Wspierania
Inicjatyw Transgranicznych**

ul. Sikorskiego 7 A
tel. (87) 621 25 14
www.elkbursa.edu.pl

KWATERY PRYWATNE

1. **Pokoje gościnne „U Jagódki”(sezonowo)**

ul. Letniskowa 37
tel. (87) 610 78 35, 666 505 626

2. **Pokoje gościnne Anna Szturglewska**

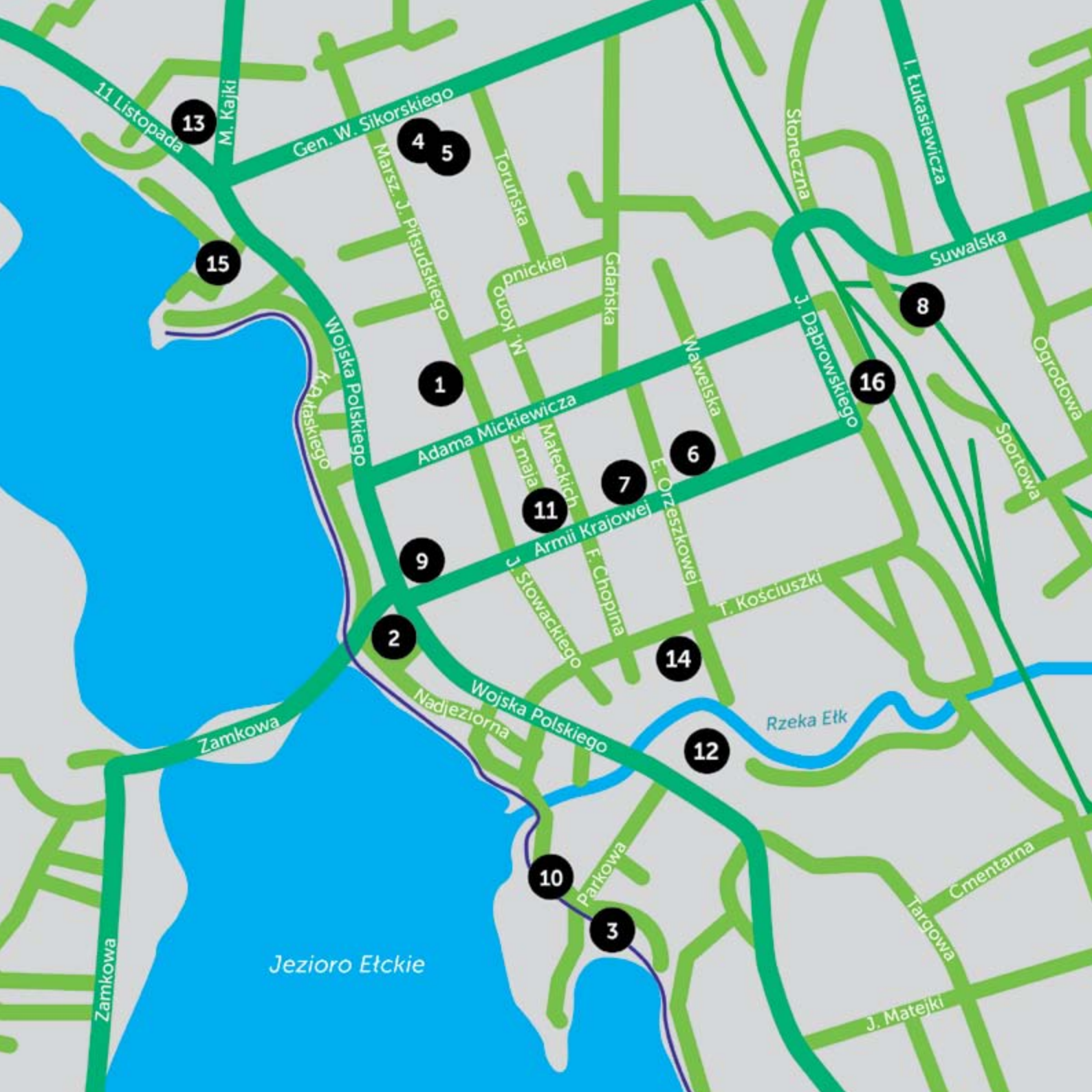
ul. 11-go Listopada 45
tel. (87) 610 23 72

3. **Pokoje gościnne „Na Brzegu”**

ul. Jagietty 10
tel. 602 220 670

4. **Pokoje gościnne „Nad Stawem”**

ul. Letniskowa 27
tel. (87) 620 73 10, 518 515 171



11 Listopada

13

M. Kajki

Gen. W. Sikorskiego

4 5

Torunska

Marsz. J. Piłsudskiego

pnickiej

Gdańska

Słoneczna

I. Lukasiewicza

Suwalska

8

15

Wojska Polskiego

1

Adama Mickiewicza

Wawelska

16

J. Dąbrowskiego

11

J. Armii Krajowej

7

6

E. Orzeszkowej

9

J. Słowackiego

F. Chopina

T. Kościuszki

2

Zamkowa

Wojska Polskiego

14

Nadjeziorna

Rzeka Etka

12

10

Pałkowa

3

Targowa

Cmentarna

J. Matejki

Jezioro Etckie

Zamkowa

9 | Plan miasta Ełku

1. Urząd Miasta Ełku – ul. Piłsudskiego 4
2. Ełckie Centrum Kultury, Centrum Informacji Turystyczno-Kulturalnej – ul. Wojska Polskiego 47
3. Plaża Miejska i Camping – ul. Parkowa
4. Park Wodny – ul. Piłsudskiego 29
5. Kompleks sportowo-rekreacyjny MOSiR – ul. Piłsudskiego 27-29
6. Szkoła Artystyczna – ul. Armii Krajowej 21
7. Miejska Biblioteka Publiczna – ul. Armii Krajowej 17 B
8. Stacja Ełckiej Kolei Wąskotorowej – ul. Wąski Tor 1
9. Kościół Najświętszego Serca Jezusowego – ul. Armii Krajowej 2
10. Centrum Edukacji Ekologicznej w Ełku – ul. Parkowa 12
11. Park Solidarności
12. Plac Jana Pawła II
13. Wieża Ciśnień – ul. 11-go Listopada 2
14. Katedra pw. św. Wojciecha Biskupa i Męczennika – ul. Kościuszki 16
15. Międzyszkolny Ośrodek Sportowy – ul. Grunwaldzka 10
16. Dworzec PKP i PKS

 Promenada



Wydawca: **Urząd Miasta Etka,**
Wydział Promocji, Sportu i Kultury
ul. Marsz. J. Piłsudskiego 4, 19-300 Etka
tel.: (87) 732 62 80, 732 62 74

Dziękujemy za wsparcie merytoryczne:
Małgorzacie Pieńkowskiej, Jarosławowi
Wasilewskiemu, Kazimierzowi Boguszowi,
Aleksandrze Ochockiej, Joannie Dąbrowskiej
i Maciejowi Olszewskiemu (www.zlotuptaka.pl)

Centrum Informacji Turystyczno-Kulturalnej,
ul. Wojska Polskiego 47, 19-300 Etka
tel. (87) 621 70 10,

www.turystyka.elk.pl

